

111-12-2024

Spoplatnené
podľa zákona č. 145/1995
v znení neskorších predpisov

K7-1375/24

| | | | | |
|---|----------------------------------|---|---------------------------------------|---|
| Vyhotovitel : GEODETICKÁ KANCELÁRIA Ing. Jozef Ťrge Tatranská 188 Nové Zámky IČO : 11733519 | | Kraj Nitriansky | Okres Nové Zámky | Obec Nové Zámky |
| | | Kat. územie Nové Zámky | Číslo objednávky 65/2024 | Mapový list č. Nové Zámky 9-2/44 |
| VYTYČOVACÍ NÁČRT hranice medzi pozemkami parc.č. 1918/294 - parc.č. 2038, parc.č. 1918/295 - parc.č. 2037 | | | | |
| Vyhotovil | | Autorizačne overil | | Úradne overil |
| Dňa : 6.12.2024 | Meno : Ing. Jozef Ťrge | Dňa : 6.12.2024 | Meno : Ing. Jozef Ťrge | Dňa : Číslo : |
| Nové hranice boli v prírode označené železnými roksormi | | Náležitost'ami a presnosťou zodpovedá predpisom | | Úradne overené podľa § 9 zákona NR SR č.215/1995 Z.z. o geodézii a kartografii |
| Vytyčovací náčrt č. 8924 | |  | | Pečiatka a podpis |
| Súradnice bodov označených číslami a ostatné meračské údaje sú uložené vo všeobecnej dokumentácii | | | | |

Ing. Jozef Ūrge

TECHNICKÁ SPRÁVA

Súbor :C:\GEUS\NZ2024\NZ8924
 Číslo objednávky : 11733519 - 65/2024
 S E Z N A M S O U Ŕ A D N I C

Souřadnicový systém: S-JTSK

= ČÍSLO BODU ===== Y ===== X ==KVAL. =====

```

=====
== 99 Dané body =====
10 0000 3121 498079.16 1305763.37 3
10 0162 0015 498076.26 1305698.01 3
10 0162 0016 498079.69 1305723.06 3
10 0162 0026 498083.57 1305734.69 3
10 0162 0027 498081.02 1305727.62 3
10 0162 0028 498080.70 1305726.63 3
10 0162 0029 498085.23 1305739.58 3
10 0162 0030 498087.28 1305745.01 3
10 0162 0031 498090.54 1305754.29 3
10 0162 0032 498089.50 1305755.11 3
10 0162 0033 498083.22 1305746.45 3
10 0162 0034 498083.86 1305748.03 3
10 0162 0035 498081.65 1305761.37 3
10 0162 0041 498074.79 1305755.23 3
10 0162 0042 498077.37 1305758.47 3
10 0162 0043 498078.58 1305757.55 3
10 0162 0061 498027.03 1305784.29 3
10 0162 0067 498023.45 1305757.75 3
10 0162 0080 498019.99 1305736.67 3
10 0162 0121 498074.52 1305683.50 3
10 0162 0125 498077.42 1305706.51 3
10 0162 0126 498081.11 1305741.14 3
10 0162 0130 498045.52 1305669.70 3
10 0162 0131 498053.21 1305668.75 3
10 0162 0132 498072.73 1305668.63 3
10 0162 0140 497986.89 1305728.54 3
10 0162 0141 498004.35 1305732.90 3
10 0162 0149 498080.20 1305724.86 3
10 3502 0009 498066.39 1305772.65 3
10 3502 0196 498065.71 1305771.20 3
10 3502 0197 498071.87 1305768.69 3
10 3502 0211 498028.88 1305785.66 3
10 6147 0005 497976.39 1305725.96 3
10 6186 0009 498023.94 1305757.68 1
10 6186 0010 498025.74 1305770.95 1
10 6186 0011 498027.50 1305784.01 1
10 6186 0012 498028.97 1305785.10 1
10 6186 0013 498065.70 1305772.36 1
10 6186 0014 498065.03 1305770.94 1
10 6186 0015 498071.63 1305768.25 1
10 6186 0016 498074.75 1305766.15 1
10 6186 0017 498068.26 1305750.99 1
10 6186 0018 498064.90 1305742.87 1
10 6186 0019 498058.24 1305744.46 1
10 8307 0001 498051.22 1305705.05 1
10 8307 0002 497973.51 1305703.09 1
10 8314 0002 497973.00 1305703.08 3
10 8645 0445 498049.09 1305705.00 1
10 8645 0446 497973.75 1305703.10 1
10 8687 0002 498057.23 1305738.90 3
10 8687 0003 498020.50 1305736.70 3
=====

```

S E Z N A M S O U Ŕ A D N I C

Souřadnicový systém: S-JTSK

= ČÍSLO BODU ===== Y ===== X ==KVAL. =====

== 99 Identické body =====

Poznámka :

Identické body boli merané pre GP č. 11733519-11/2021, ZPMZ č.7657 s pripojením na SK-POS s využitím základnej transformácie S-JTSK dňa 18.2.2021.

== 95 Výmery ==

| PARCIS | C. BODU | VYMERA/OMERNE |
|----------|---------|---------------|
| 1918/294 | | 2388.98 [m2] |
| 1918/295 | | 69.25 [m2] |
| 2037 | | 451.80 [m2] |
| 2038 | | 1838.87 [m2] |

S E Z N A M S O U Ě A D N I C

Souřadnicový systém: S-JTSK

= ČÍSLO BODU ===== Y ===== X ==KVAL. =====

== 99 Vytyčované body =====

| | | | |
|--------------|-----------|------------|---|
| 10 0162 0036 | 498075.37 | 1305766.33 | 3 |
| 10 0162 0040 | 498068.73 | 1305750.93 | 3 |
| 10 0162 0051 | 498054.88 | 1305723.08 | 3 |
| 10 0162 0052 | 498058.64 | 1305743.85 | 3 |
| 10 0162 0057 | 498065.20 | 1305742.28 | 3 |
| 10 8314 0001 | 498051.72 | 1305705.06 | 3 |
| 10 8687 0001 | 498057.75 | 1305738.93 | 3 |

Poznámka :

Body boli vytýčené GNSS technológiou, pripojením na SK-POS s využitím základnej transformácie S-JTSK dňa 6.12.2024.

V Nových Zámkoch, dňa 6.12.2024.

Ing. Jozef Ťrge

Vyhoviteľ : *Ing. Jozef Ťrge - GEODETICKÁ KANCELÁRIA, Tatranská 188, Nové Zámky*

Číslo objednávky : *11733519 - 65/2024*

Protokol o vytýčení hranice pozemku

Dňa *6.12.2024*

bola na žiadosť : *SOHO RESIDENCE, s.r.o., Považská 40, Nové Zámky*

vytýčená hranica medzi *parc.č. 1918/294 - parc.č. 2038, parc.č. 1918/295 - parc.č. 2037*

kat. územia : *Nové Zámky*

okres : *Nové Zámky*

obec : *Nové Zámky*

kraj : *Nitriansky*

vytyčovaci náčrt č. *8924*




Vytýčenie bolo vykonané na podklade :- *písomný operát katastra nehnuteľností*

- *mapový operát katastra nehnuteľností*

Popis postupu vytyčovacích prác : *Po zameraní skutočného stavu v teréne metódou kinematickou v reálnom čase RTK - GPS, bola hranica vytýčená metódou RTK - GPS. Vytýčovacie prvky - lomové body hranice určené v S-JTSK boli prevzaté z predchádzajúcich meraní po kontrole ident. bodov. Vzdialenosti boli kontrolne odmerané pásmom.*

Vytýčené lomové body hranice pozemkov boli v prírode označené : *železnými roksormi*

Zúčastnené strany potvrdzujú, že boli oboznámené s priebehom a označením vytýčenej hranice pozemkov.

| Priezvisko, meno | Adresa | Vzťah účastníka k pozemkom vymedzeným vytýčenou hranicou | Podpis |
|---------------------------------------|-------------------|--|---|
| <i>SOHO RESIDENCE s.r.o.</i> | <i>Nové Zámky</i> | <i>vlastník p.č. 1918/294</i> |  |
| <i>Limestone SK, s.r.o.</i> | <i>Nové Zámky</i> | <i>vlastník p.č. 1918/295</i> |  |
| <i>Benczeová Jolana, Mgr. a spol.</i> | <i>Nové Zámky</i> | <i>vlastník p.č. 2037, 2038</i> |  |

Zúčastnené strany majú - nemajú * k vytýčenej hranici pozemkov tieto pripomienky :

ako účastník som sa jedu rozhodol meranie vykonať súp merajúci geodet na pre overenie a potvrdenie

Ing. Jozef Ťrge
(pečiatka a podpis)

Ing. Jozef ŤRGE
autorizovaný geodet a kartograf
940 77 Nové Zámky, Tatranská 188
IČO: 11733519 Tel.: 0905 324591

Náležitosťami a presnosťou zodpovedá predpisom
(autorizačné overenie)

* nehodiace sa prečiarknite !



